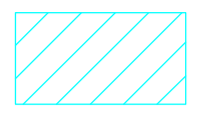
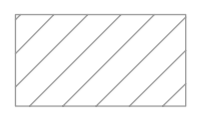

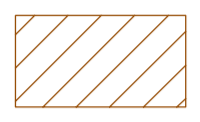

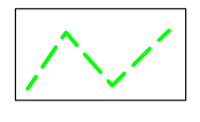
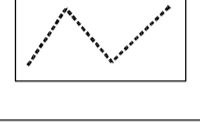

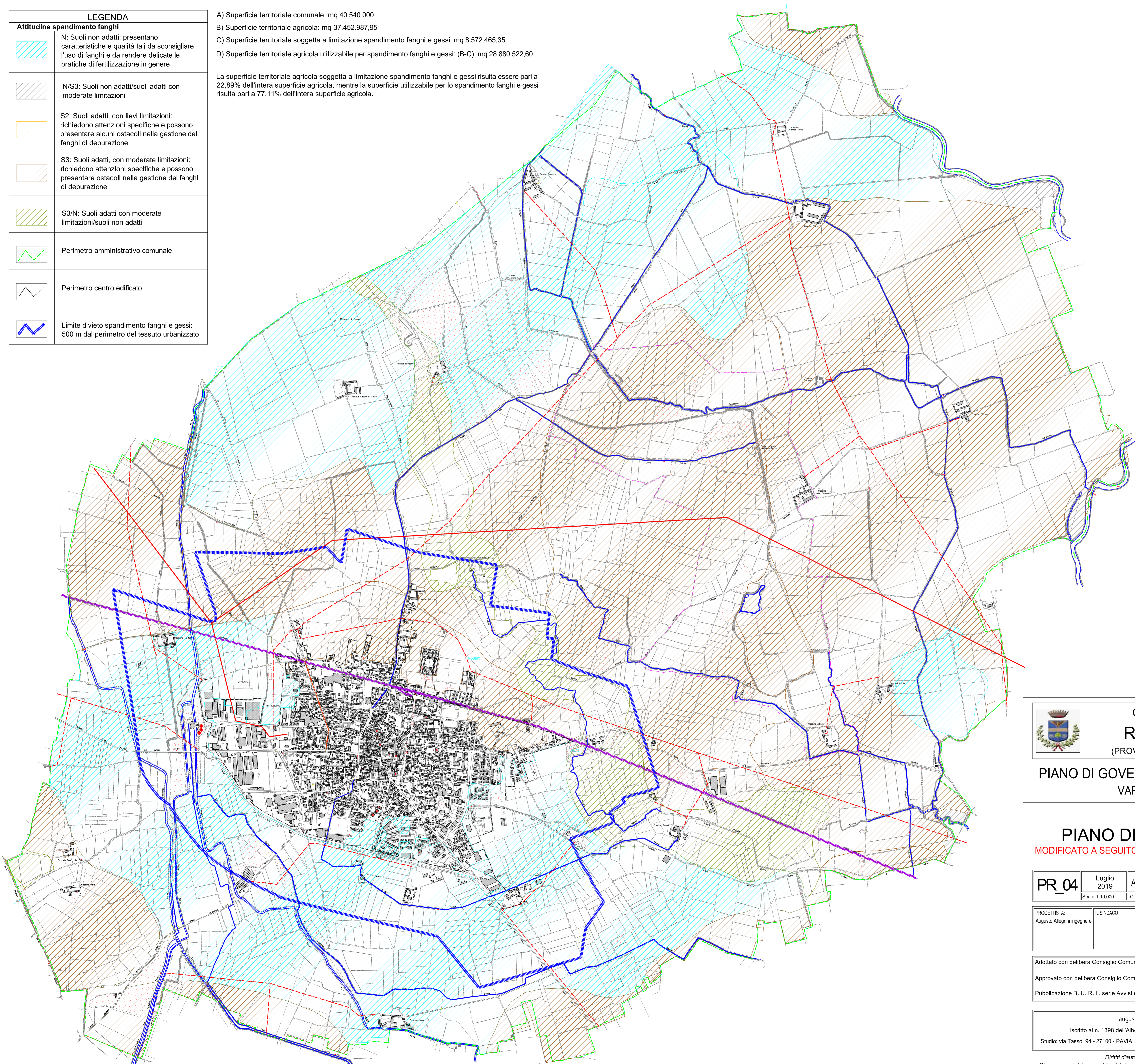


| LEGENDA | |
|----------------------------------------------------------------------------------|---------------------------------------------------------------------------------------------------------------------------------------------------------------|
| Attitudini spandimento fanghi | |
|  | N: Suoli non adatti: presentano caratteristiche e qualità tali da sconsigliare l'uso di fanghi e da rendere delicate le pratiche di fertilizzazione in genere |
|  | N/S3: Suoli non adatti/suoli adatti con moderate limitazioni |
|  | S2: Suoli adatti, con lievi limitazioni: richiedono attenzioni specifiche e possono presentare alcuni ostacoli nella gestione dei fanghi di depurazione |
|  | S3: Suoli adatti, con moderate limitazioni: richiedono attenzioni specifiche e possono presentare ostacoli nella gestione dei fanghi di depurazione |
|  | S3/N: Suoli adatti con moderate limitazioni/suoli non adatti |
|  | Perimetro amministrativo comunale |
|  | Perimetro centro edificato |
|  | Limite divieto spandimento fanghi e gessi: 500 m dal perimetro del tessuto urbanizzato |

- A) Superficie territoriale comunale: mq 40.540.000
 B) Superficie territoriale agricola: mq 37.452.987,95
 C) Superficie territoriale soggetta a limitazione spandimento fanghi e gessi: mq 8.572.465,35
 D) Superficie territoriale agricola utilizzabile per spandimento fanghi e gessi: (B-C): mq 28.880.522,60

La superficie territoriale agricola soggetta a limitazione spandimento fanghi e gessi risulta essere pari a 22,89% dell'intera superficie agricola, mentre la superficie utilizzabile per lo spandimento fanghi e gessi risulta pari a 77,11% dell'intera superficie agricola.



CITTA' DI
ROBBIO
 (PROVINCIA DI PAVIA)



PIANO DI GOVERNO DEL TERRITORIO
 VARIANTE 2017

PIANO DELLE REGOLE
 MODIFICATO A SEGUITO DELLE OSSERVAZIONI ACCOLTE

PR_04 Luglio 2019 ATTITUDINE SPANDIMENTO FANGHI E GESSI
 Scala 1:10.000 Collaboratore: R. Dondi - F. Mocchi AD

| | | | |
|---------------------------------------------|------------|---------------------------|------------------------|
| PROGETTISTA: Augusto Allegrini ingegnere | IL SINDACO | IL RESP. del PROCEDIMENTO | IL SEGRETARIO COMUNALE |
|---------------------------------------------|------------|---------------------------|------------------------|

Adottato con delibera Consiglio Comunale n° 2 del 29.03.2019
 Approvato con delibera Consiglio Comunale n° 40 del 09.09.2019
 Pubblicazione B. U. R. L. serie Avvisi e concorsi n° del

augusto allegrini ingegnere
 iscritto al n. 1398 dell'Albo degli Ingegneri della Provincia di Pavia
 Studio: via Tasso, 94 - 27100 - PAVIA Tel. e Fax: +39 0382 571453 e-mail: aallegrini@tin.it

*Dritti d'autore riservati a norma di legge.
 Riproduzione totale o parziale vietata senza consenso scritto del progettista o degli aventi diritto.*